

Fort du Peu ou de Piédemont (détruit)

France > Nouvelle-Aquitaine > Charente-Maritime > Port-des-Barques



Le fort de Piédemont sur un plan de l'embouchure de la Charente de 1847.

Moisdon Pascale

(c) Région Nouvelle-Aquitaine, Inventaire général du patrimoine culturel, (c) Conseil général de la Charente-Maritime

Titre : Fort du Peu ou de Piédemont (détruit)

Période : 4e quart 18e siècle

Localisation : Charente-Maritime , Port-des-Barques

Date d'enquête : 2019

Auteur du dossier : Moisdon Pascale

Copyright : (c) Région Nouvelle-Aquitaine, Inventaire général du patrimoine culturel

Historique

Le fort du Peu, appelé aussi parfois des Agions et surtout de Piédemont, daterait des années 1775-1780. Dans son mémoire de 1779 "Reconnaissance militaire de l'isle d'Aix et des deux rives de la Charente", Hecker de Vialis note que le fort B [des Agions] est presque fini. Son implantation est liée à la conception d'un système de défense, constitué de retranchements, de lunettes et d'un autre fort plus important ([Chagnaud](#)), pour contrer un éventuel débarquement de troupes ennemies sur la pointe de Port-des-Barques.

En 1826, ses bâtiments - logement pour un officier(1), corps de garde pour 30 hommes (2), magasin pour l'artillerie (3) et magasin pour 2 500 kilos de poudre (4) - font l'objet d'un relevé en 1826, consigné dans l'Atlas des bâtiments militaires.

Le fort est déclaré abandonné en 1851 sur le tableau de classement des places de guerre et autres points fortifiés, comme le fort Chaigneau et les batteries de côte voisines. Dans l'Atlas des bâtiments militaires, en 1868, l'ouvrage est mentionné en ruines avec les annotations suivantes "Réduit du fort de Piédemont, construit en 1778 par la marine, remis à la guerre le 23 janvier 1820 ; logements pour 30 hommes, le chef de poste, magasin à poudre pour 1 000 kilogrammes."

A la fin des années 1870, un polygone de tirs est créé au fort ; les exercices se font vers le large et sur la côte (tirs à la cible, tirs des bouches à feu de campagne). C'est vraisemblablement cette nouvelle affectation qui entraîne la nomination d'un gardien de batterie en 1878 ; une petite garnison est mentionnée à la batterie école de Piédemont en 1882. Infanterie et artillerie de marine s'exercent dans les terrains incultes qui entourent le fort. Le fonctionnement du polygone entraîne de nombreux embarquements et débarquements de troupes et de matériel pour l'artillerie, ainsi que de vivres, dans le [port de Port-des-Barques](#).

Le fort est abandonné, mais le site abrite une école de tir pour l'artillerie de marine, et les exercices se poursuivent au moins jusqu'en 1925. L'aliénation du fort est autorisée en 1927 par le Conseil supérieur de la guerre et, en 1930, par celui de la marine. Actuellement, aucun vestige ne subsiste de cet ouvrage dont l'emplacement est occupé par un petit bois.

Périodes

Principale : 4e quart 18e siècle

Description

Le fort se situait au bord de la falaise sud de la pointe de la rive gauche de l'embouchure de la Charente. Son plan formait une étoile à cinq branches inégalement réparties, celle du sud étant tronquée et un front plat existant du côté nord. De nos jours, aucune trace ne subsiste si ce n'est un promontoire qui domine la passe-aux-boeufs.

D'après un profil réalisé en 1779, ce fort avait une longueur d'environ 110 mètres.

Toits

1.

Informations du dossier

Type de dossier	Dossier d'oeuvre architecture
Référence du dossier	IA17051087
Dossier réalisé par	Moisdon Pascale
Cadre d'étude	enquête thématique départementale, Vallée de la Charente
Phase	étudié
Date d'enquête	2019
Date de dernière mise à jour	2020
Copyrights	(c) Région Nouvelle-Aquitaine, Inventaire général du patrimoine culturel

Désignation

Titre courant	Fort du Peu ou de Piédemont (détruit)
Dénomination	fort
Appellation	Fort du Peu Fort des Agions Fort de Piédemont

Statut, intérêt et protection

Documentation

Documents d'archives

- AD17, S 5400. Port-des-Barques ; projet de construction et d'élargissement de la jetée, 1882-1886.

Lieu de conservation : Archives départementales de la Charente-Maritime, La Rochelle

Côte : S 5400

ISBD/Commentaire :

Port-des-Barques ; projet de construction et d'élargissement de la jetée, 1882-1886.

Bibliographie

- Annales du Sénat et de la Chambre des députés, 1878.

Mention : p. 7

ISBD/Commentaire :

Annales du Sénat et de la Chambre des députés, 1878.

- Faucherre, Nicolas ; Prost, Philippe ; Chazette, Alain, Le Blanc, François-Yves. Les fortifications du littoral ; la Charente-Maritime, Chauray : Editions patroines et médias, 2000.

Mention : p. 109-111

ISBD/Commentaire :

Faucherre, Nicolas ; Prost, Philippe ; Chazette, Alain, Le Blanc, François-Yves. Les fortifications du littoral ; la Charente-Maritime, Chauray : Editions patroines et médias, 2000.

- [Rapports et délibérations. Conseil général de la Charente-Inférieure, session d'août 1881. La Rochelle : Mareschal et Martin, 1881.](#)

Mention : p. 846

ISBD/Commentaire :

Rapports et délibérations. Conseil général de la Charente-Inférieure, session d'août 1881. La Rochelle : Mareschal et Martin, 1881.

- [Recueil des lois, ordonnances, décrets, règlements et circulaires concernant les différents services du Ministère des travaux publics, 1906.](#)

Mention : p. 13

ISBD/Commentaire :

Recueil des lois, ordonnances, décrets, règlements et circulaires concernant les différents services du Ministère des travaux publics, 1906.

- [Sénat ; Impressions, projets, propositions, rapports... Versailles : Mouillot, 1933.](#)

Mention : p. 9

ISBD/Commentaire :

Sénat ; Impressions, projets, propositions, rapports... Versailles : Mouillot, 1933.

- [Vatttier d'Ambroyse, V. Le littoral de la France ; côtes gasconnes - de La Rochelle à Hendaye. Volume 4, Paris : Sanard et Derangeon, 1892.](#)

Mention : p. 126

ISBD/Commentaire :

Vatttier d'Ambroyse, V. Le littoral de la France ; côtes gasconnes - de La Rochelle à Hendaye. Volume 4, Paris : Sanard et Derangeon, 1892.

Documents d'archives

Annexes

- [Extrait de Hecker de Valis, "Reconnaissance militaire de l'isle d'Aix et des deux rives de la Charente jusqu'à Rochefort", mémoire de 1779. SHD Vincennes, 1V62, pièce 15b bis.](#)
- [Extrait de : Ardouin-Dumazet, Voyage en France ; les îles de l'Atlantique, tome 3/1, 1895, p. 118.](#)

Liens web

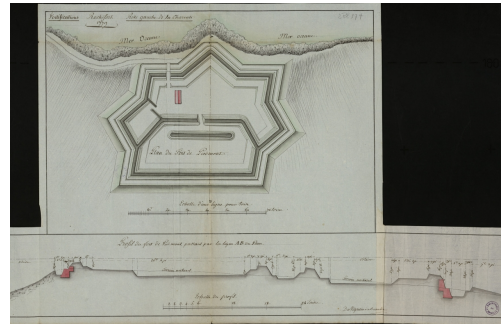
Galerie



Le fort des Agions sur une carte de 1779.

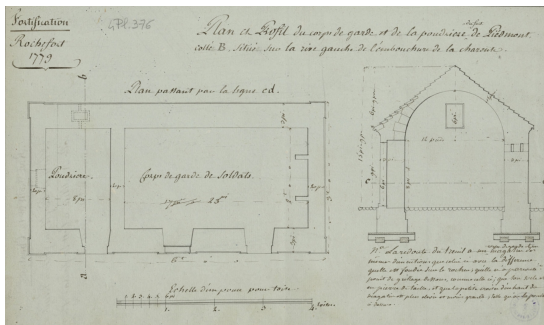
Suire Yannis

(c) Région Nouvelle-Aquitaine, Inventaire général du patrimoine culturel, (c) Service historique de la Défense, Vincennes



Plan et profil du fort en 1779.

(c) Région Nouvelle-Aquitaine, Inventaire général du patrimoine culturel, (c) Médiathèque Michel-Crépeau, La Rochelle



Plan du corps de garde et coupe de la poudrière du fort, 1779.

(c) Région Nouvelle-Aquitaine, Inventaire général du patrimoine culturel, (c) Médiathèque Michel-Crépeau, La Rochelle



Le fort sur une carte de 1781.

(c) Région Nouvelle-Aquitaine, Inventaire général du patrimoine culturel, (c) Médiathèque Michel-Crépeau, La Rochelle



Le fort et les défenses de la Passe aux Boeufs sur un plan de 1811.

(c) Région Nouvelle-Aquitaine, Inventaire général du patrimoine culturel, (c) Conseil général de la Charente-Maritime



Plan en 1811.

Charruyer Océane

(c) Région Nouvelle-Aquitaine, Inventaire général du patrimoine culturel, (c) Conseil départemental de la Charente-Maritime



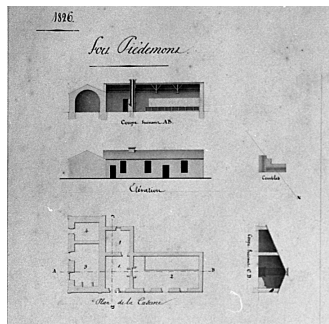
Le fort du Peu sur le plan cadastral de 1824 de Saint-Nazaire-sur-Charente, section D1.

(c) Région Nouvelle-Aquitaine, Inventaire général du patrimoine culturel, (c) Conseil général de la Charente-Maritime



Le fort de Piédemont sur une carte de l'embouchure de la Charente éditée en 1832.

(c) Région Nouvelle-Aquitaine, Inventaire général du patrimoine culturel, (c) Bibliothèque nationale de France



Plan et élévation du réduit du fort, en 1826.

Maulny Alain

(c) Région Nouvelle-Aquitaine, Inventaire général du patrimoine culturel



Le fort du Peu ou de Piédemont sur la carte d'Etat-major de 1866.

(c) Région Nouvelle-Aquitaine, Inventaire général du patrimoine culturel, (c) IGN



Les traces du fort du Peu sur une vue aérienne de 1937.

(c) Région Nouvelle-Aquitaine, Inventaire général du patrimoine culturel, (c) Institut géographique national, Saint-Mandé



Canons près de l'emplacement du fort.

Moisdon Pascale

(c) Région Nouvelle-Aquitaine, Inventaire général du patrimoine culturel

Localisation

- Nouvelle-Aquitaine , Charente-Maritime , Port-des-Barques , Peu , le Cadastres : 1824 D1 76

[Plus d'informations...](#)



